

Юридический адрес: 683024, Камчатский край, г.Петропавловск-Камчатский, пр-кт Рыбаков д.3, кв.62
Фактический адрес: 683002, Камчатский край, г.Петропавловск-Камчатский, ул. Виталия Кручины, д.15, оф.27
Тел./факс: (4152) 302 - 302, 304 – 304; e-mail: K3-41@mail.ru

№ 737 от 01.10.2019 г.

Главе сельского поселения
«село Усть-Хайрюзово»
М.Н.Мельничук

Уважаемый Михаил Николаевич!


ООО «Камчатская Кадастровая Компания» проводит кадастровые работы по договору с АО «Корякэнерго» по образованию земельных участков под объектами складского назначения в с. Усть-Хайрюзово.

Просим внести изменения в Правила землепользования и застройки сельского поселения «село Усть-Хайрюзово» и определить для формируемых участков территориальную зону ПР2 (коммунально-складская зона) согласно прилагаемым схемам.

Приложение:

- 1) Схема расположения земельного участка – 2 шт.

Генеральный директор
ООО «Камчатская Кадастровая Компания»

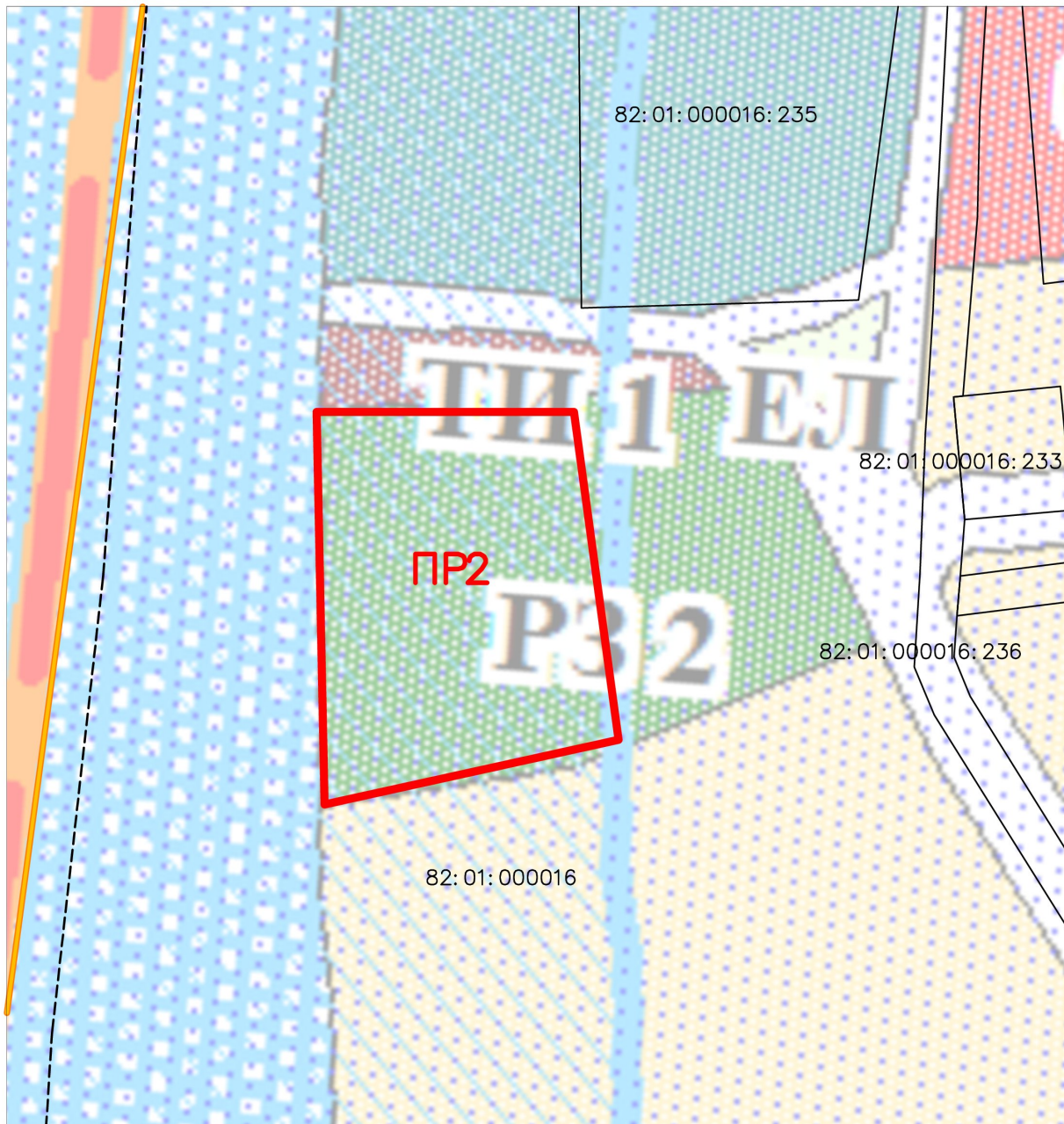


Я.О. Богдан

Исп.: Толмачева Дарья Юрьевна
(84152) 304-304

Схема расположения земельного участка на карте градостроительного зонирования сельского поселения "село Усть-Хайрюзово"

Масштаб 1:1000



Условные обозначения:



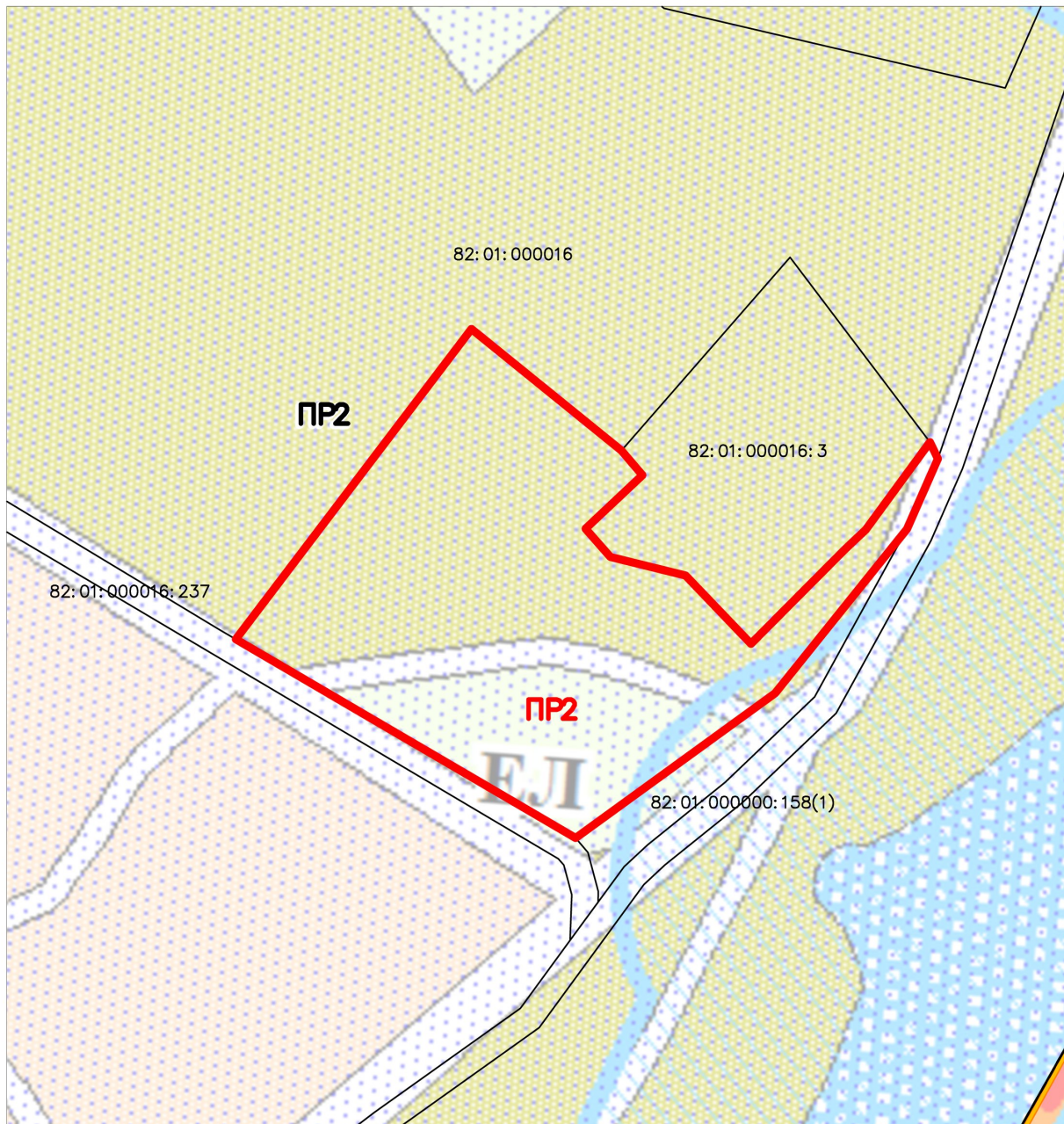
- ПР2** - обозначение территориальной зоны
-  - границы изменяемой территориальной зоны
- 82:01:000016:235** - кадастровый номер земельного участка
-  - граница существующих земельных участков
- 82:01:000016** - кадастровый номер квартала

Схема расположения земельного участка на карте градостроительного зонирования сельского поселения "село Усть-Хайрюзово"

Масштаб 1:1500



Условные обозначения:

- PR2** - обозначение территориальной зоны
- - границы изменяемой территориальной зоны
- 82:01:000016:235 - кадастровый номер земельного участка
- - граница существующих земельных участков
- 82:01:000016 - кадастровый номер квартала